

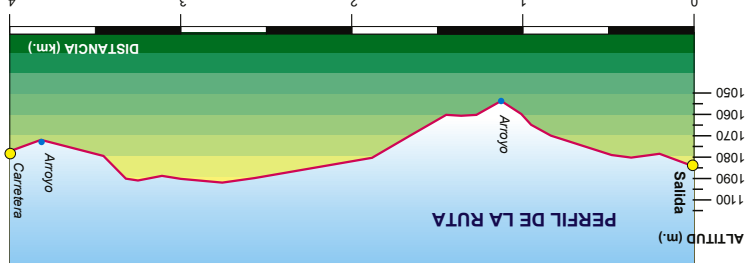


FIGURAS DE TOMÉ

Seguimos la calle que baja por la derecha, cruzando un arroyo, que nos llevará directamente a la carretera y a nuestro punto de llegada, dejando a nuestra derecha una pista que va a dar al área recreativa Fuente del Cántaro y al camping del Casarito.

Iniciamos el camino en el cruce de carreteras, en la que va a San Martín Julián, de un importante valor arqueológico. Salimos del pinar y cruzando la carretera SA-202, que va a Salamanca, nos adentrarnos de nuevo entre robles y claros de pino y brez, a unos 100 metros cruzaremos una pista, pero nosotros seguiremos nuestro sendero para llegar hasta las llamativas Figuras de Tomé; continuamos sin dejar de sorprendernos ya que cruzando de nuevo otra pista y dejando a la derecha una bifurcación del camino, llegamos a una zona vallada y cerrada por una puerta metálica que bordaremos por la izquierda, donde gozaremos de la presencia de enormes castaños centenarios, además de otros muchos que nos vamos encontrando por todo el camino.

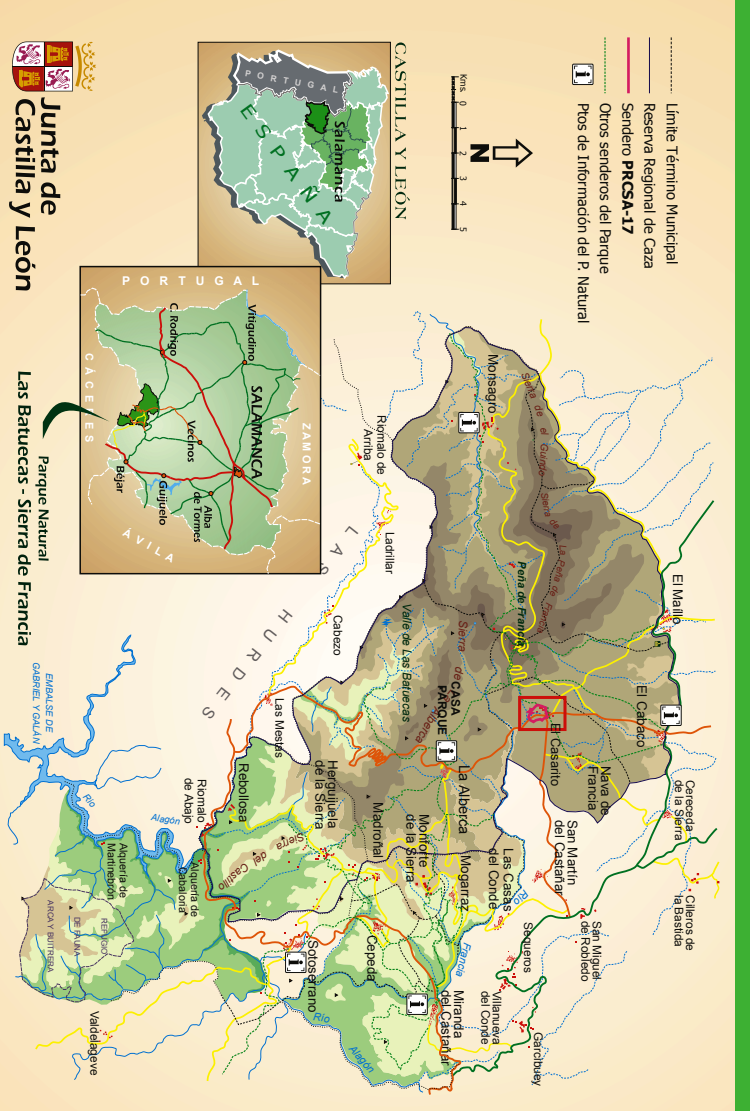
DESCRIPCIÓN DE LA RUTA



APUNTES: se trata de una ruta corta de escásimo desnivel, muy fácil de recorrer, que no tiene unas grandes panorámicas, pero sí nos muestra importantes hallazgos arqueológicos y naturales. El Casarito pertenece al término de Nava de Francia, localidad ésta situada en un entorno paisajístico excepcional.

TIPO DE RECORRIDO: circular  
 PUNTO DE PARTIDA: El Casarito  
 PUNTO DE LLEGADA: El Casarito  
 LONGITUD: 2 km.  
 DURACIÓN: 45 minutos-1 hora  
 DESNIVEL: 20 m.  
 TIPO DE CAMINO: sendero tradicional  
 USO RECOMENDADO: peatonal  
 DIFICULTAD: baja  
 ÉPOCA RECOMENDADA: todo el año, especialmente en otoño.  
 SERVICIOS: En el Casarito encontramos camping, restauración y alojamiento de turismo rural, tenemos cerca el Cabaco y la Alberca, ambos municipios con servicios de supermercado, farmacia, panadería, punto de información del Parque Natural en el Cabaco y Casa del Parque Natural en La Alberca.


CARACTERÍSTICAS DE LA RUTA



RUTAS E INSTALACIONES DE USO PÚBLICO

PRCSA-17  
 Camino del Peñasco

parque natural  
**Las Batuecas-Sierra de Francia**  
 (Salamanca)  
**Rutas e instalaciones de uso público**



Junta de Castilla y León



### NORMATIVA DEL PARQUE

- La práctica de la acampada libre no está permitida. Utiliza los campings y alojamientos para pernoctar.
- No está permitido hacer fuego, salvo en lugares y formas autorizados.
- Está prohibido el vertido de líquidos o sólidos que puedan degradar o contaminar el agua, así como lavar en ríos y fuentes.
- Mantén limpio el parque, deposita la basura en los contenedores y no abandones residuos.
- Se ruega el máximo respeto a la fauna, la flora y la geología.
- Recuerda que el ruido es una forma de contaminación. Se ruega por ello un comportamiento discreto y silencioso.
- Utiliza las carreteras, pistas y sendas señalizadas y autorizadas. No circules fuera de ellas.
- Los senderos se realizarán a pie, en algunos tramos a caballo y en bicicleta de montaña exclusivamente.
- Recuerda: En las zonas de reserva, no se debe abandonar los senderos señalizados y los vehículos sólo pueden circular por los tramos asfaltados.

Carretera a El Maíllo

Barraña



500 m.

GRAFIVERD S.L. 91 304 29 01



FIGURAS DE TOMÉ

Majadal de los Bueyes

Altimetría. Código de Colores

1.150

1.100

1.050



FIGURAS DE TOMÉ

Toma del Agua

1.081

PRSA-9

1.082

El Casarito

A Nava de Francia y El Cabaco

A San Martín del Castañar

Casarito Viejo

PRSA-9

1.091

Fuente del Cántaro

Sierra de Francia

Mesa del Tío Julián



MESA DEL TÍO JULIÁN

Restos de minas de volfrámico

PRCSA-17

Puente de piedra

Castaños Centenarios

Figuras de Tomé

Arroyo

Arroyo Francos

1.050

Arroyo Casarito

Pontón del Asno

Carretera a La Alberca

#### LEYENDA

- Área de recreo
- Restaurante
- Fuente
- Ruinas históricas
- Taller mecánico
- Mirador
- Camping
- Pinos
- Robles
- Castaños

- Continuidad del Sendero
- Dirección equivocada
- Cambio de dirección

Senderos a la Peña de Francia



FIGURAS DE TOMÉ

1.150